

Les travaux du tramway démarrent dans votre quartier, rue Méchin à L'Île-Saint-Denis.

Madame, Monsieur,

En 2012, une nouvelle station T1 desservira L'Île-Saint-Denis afin de vous apporter plus de confort dans vos déplacements.

Depuis février 2009, des travaux de déviation des réseaux concessionnaires (EDF, GDF, assainissement, adduction d'eau, ...) sont en cours à L'Île-Saint-Denis, dans la rue Méchin. Ces travaux s'achèvent et laissent place, à partir du 13 septembre et jusqu'à l'été 2011, aux travaux d'infrastructure du système de transport du tramway (réalisation de la plate-forme des voies et du système électrique) ainsi qu'aux aménagements urbains.

Pendant ces travaux, la circulation automobile est modifiée dans la rue Méchin. Une déviation est mise en place, principalement par le quai de Seine et la rue Jean Jaurès, tenant compte de la circulation routière à sens unique mise en place depuis avril 2009. L'itinéraire de la navette bus 578 est légèrement modifié en direction de Villeneuve-la-Garenne.

Au dos de cette lettre, vous trouverez les détails relatifs aux modifications de circulation durant ces travaux, jusqu'en décembre 2010.

Pour rappel, les travaux du prolongement à proprement parler ont déjà débuté autour de votre quartier : à Saint-Denis depuis juillet 2009 avec l'aménagement en double sens de la voie sur berge (RN14), et sur les ponts du grand et du petit bras dont les structures sont renforcées depuis septembre 2009, jusqu'à fin novembre 2010 pour le pont du petit bras, et février 2011 pour le pont du grand bras. L'emprise de travaux de ce dernier bascule au sud début septembre. Les travaux de confortement des ponts s'agrémentent d'une mise en valeur architecturale : nouveaux garde-corps sur le petit bras, rénovation de ceux du grand bras avec aménagement de candélabres lumineux, remise en peinture complète des arches métalliques des deux ponts, nouvelle mise en lumière des ponts côté Seine.

"Infotravaux" reviendra vous informer régulièrement des modifications significatives intervenant dans votre quartier.

Frédérique Ringot, agent d'information du prolongement du T1, est à votre disposition pour répondre à vos questions concernant le projet ainsi que les travaux. Vous pouvez la contacter au 06 28 71 02 08.

En vous assurant de notre volonté de minimiser les perturbations sur la vie de votre quartier, nous vous remercions de votre compréhension.

L'ÉQUIPE PROJET DU PROLONGEMENT DU TRAMWAY T1

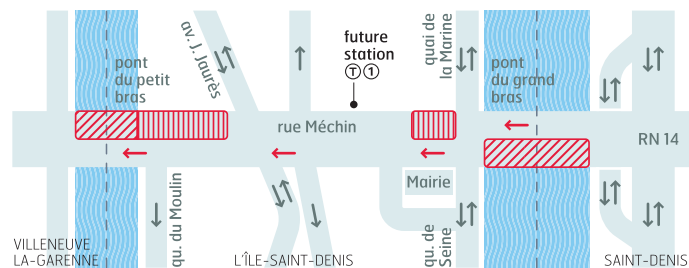
RÉUNION PUBLIQUE
Mercredi 8 septembre
2010 à 19 h 00
à l'Hôtel de Ville
de L'Île-Saint-Denis.
Présentation
des modifications
de circulation liées
à la fermeture
de la rue Méchin.

Se déplacer à L'Île-Saint-Denis à partir de septembre 2010.

À partir de mi-septembre 2010, pendant les travaux du tramway à L'Île-Saint-Denis, les immeubles et les commerces restent accessibles aux piétons. Le ramassage des ordures ménagères et les livraisons s'effectuent en dehors des horaires de chantier, soit avant 9 h 00 et après 17 h 00. Des points de livraison sont aménagés à cet effet. Les besoins spécifiques des personnes à mobilité réduite sont à signaler à Frédérique Ringot, agent d'information de proximité du projet, afin que des dispositions particulières éventuelles ou accès routiers exceptionnels soient organisés dans le cadre du chantier.

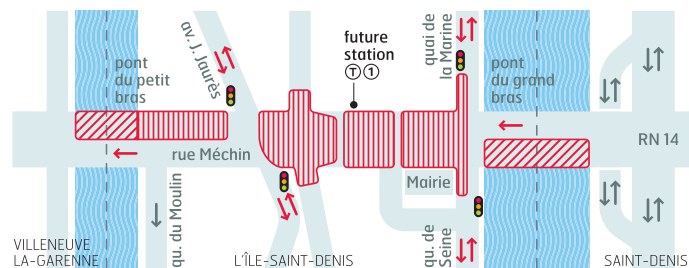
Phase 1: du 13 septembre au 4 octobre 2010




Deux emprises sont aménagées aux extrémités nord-ouest et est de la rue Méchin afin de préparer les travaux de la future plate-forme du tramway. Fin septembre, la mise en place d'une dalle préfabriquée permettra de limiter le délai de réalisation du carrefour rue Méchin / quai de Seine.



Phase 2: du 4 octobre à décembre 2010

La rue Méchin est fermée à la circulation entre le quai de Seine et l'avenue Jean Jaurès en raison du terrassement de la future plate-forme des voies. Pour traverser L'Île-Saint-Denis et se rendre à Villeneuve-la-Garenne depuis Saint-Denis, une déviation est mise en place par le quai de Seine et l'avenue Jean Jaurès. Un système de feux alternés est mis en place avenue Jean Jaurès ainsi que sur les quais de Seine et de la Marine, dans le sens sud-nord.



 circulation alternée
  mise en place de la plate-forme du tramway et des rails
  confortement des ponts

Circuler avec la navette bus 578

Le système d'alternat permettant la circulation de la navette bus 578 en double sens sur les ponts du grand et du petit bras de Seine est maintenu. En direction de Villeneuve-la-Garenne, son itinéraire est légèrement modifié: à compter d'octobre 2010, la navette bus 578 est déviée par le quai de Seine, la rue de l'Ortebout et l'avenue Jean Jaurès. L'arrêt "Mairie de L'Île-Saint-Denis" est déplacé quai de Seine. Durant le mois de septembre, la navette circule normalement à Villeneuve-la-Garenne. L'itinéraire peut cependant être modifié en cas de perturbations.

